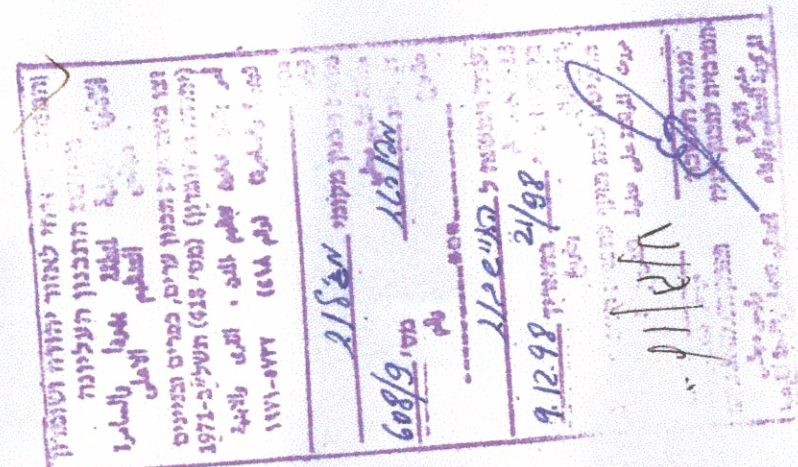


קנה מידה 1:10000 קנה מידה וחלקות גושנים וחלקות

חתימות

ד"ר יצחק יחיאל
1/03/1988
15/11/88



עורך התכנית : ט.פ.ל.טרסדורף * אדריכלים מתכנני ערים (1972) בע"מ

בעל הקרקע : המועצה האזורית מגילות והבטוש, אזור יהודה ושומרון

יזום התכנית : המועצה האזורית מגילות

מקום התכנית : ארחת כפר בני סומא, ענ 3 (תחנת נתיקים), ארבלה, 5 ק"מ, 8, 7, 6 (סומא), ענ 9 (תחנת נתיקים), ארבלה

שטח התכנית : 1923.6 דונם

תשריט קנה מידה 5000 : 1

המחזה שייחוי לתכניות מתאר מפורטות

קליה

תכנית מתאר מפורטת תמ' 608/9

מנהגת תכנון עילית
מנהגת תכנון מקומי

אזור יהודה ושומרון

מקרא

- גבול התכנית
- גבול תכנית מאושרת
- גבול מגרש
- גבול חת-מגרש
- מס. מגרש
- קו כיכר
- אכסון א'
- אכסון א' מותנה
- אכסון ב'
- אכסון ב' מותנה
- אכסון ד'
- נופש טייל
- פיתוח מותנה
- טיילת / רצועת חוף
- טיילת
- רצועת חוף מותנה
- שטח פרוט פתוח
- שטח ציבורי פתוח
- עיצוב נופי
- מתקני תיירות ימים
- מתקנים הנדיסים
- שרותי דרך
- שרותים אחרים
- שטח שיעווד יקבע כעתיד
- מעבר ציבורי קיים
- מעבר ציבורי חדש
- דרך קיסת או מאושרת
- דרך חדשה או הרחבה
- דרך קיסת / מעבר צומי
- קנים (מוחכמו) לביטול
- מבנים לזרוע
- מס' הדרך
- קו בנו מסמלי סגור הדרך
- רוחב הדרך

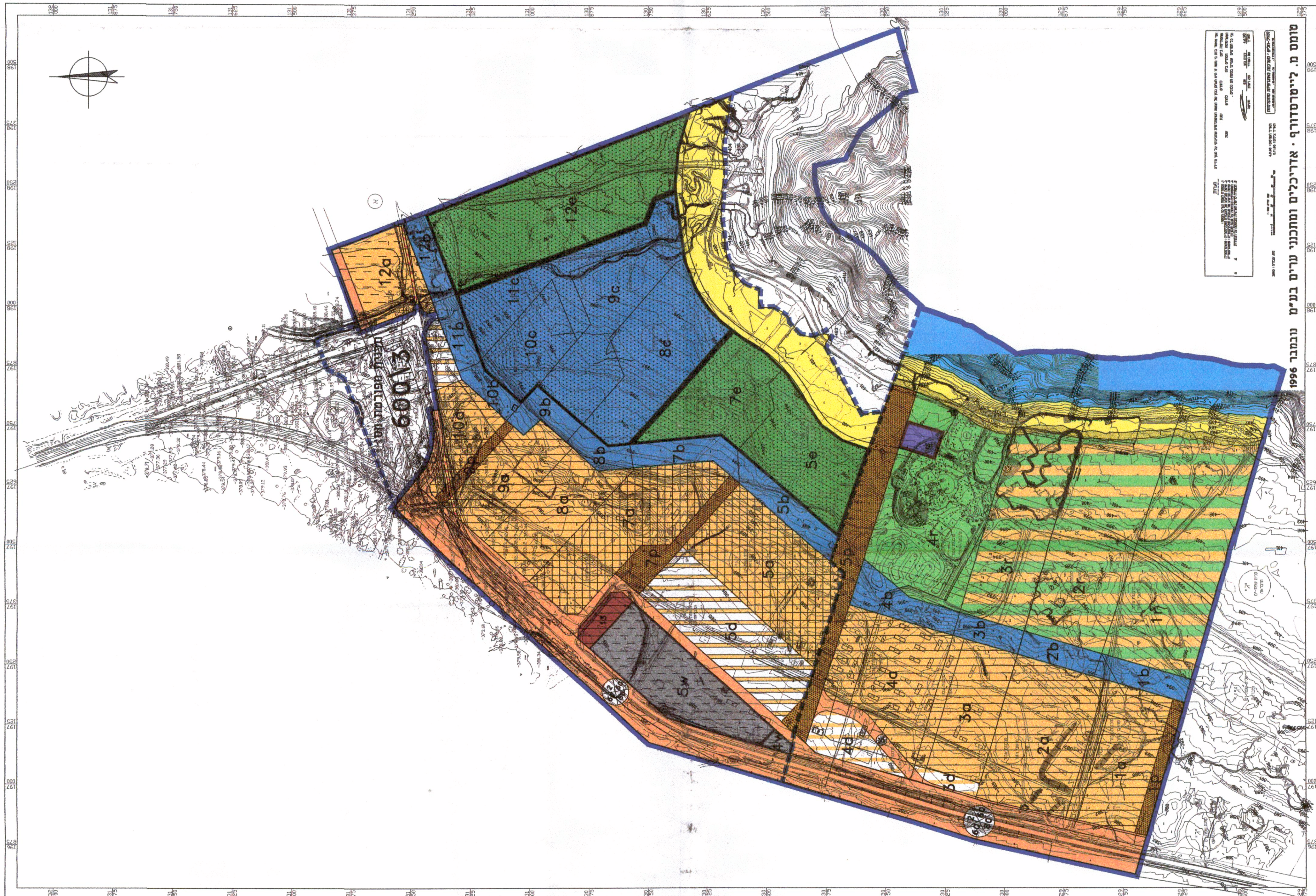
טבלת שימוש קרקע

מס' קרקע	שטח הישן	שטח החדש	שינוי שטח	%
1	29.5	29.5	0	0.0
2	39.6	39.6	0	0.0
3	29.2	29.2	0	0.0
4	46.8	46.8	0	0.0
5	81.7	81.7	0	0.0
7	67.1	67.1	0	0.0
8	10.7	10.7	0	0.0
10	51.0	51.0	0	0.0
11	14.7	14.7	0	0.0
12	35.5	35.5	0	0.0
סה"כ	416.4	416.4	0	0%

מצב קים קנה מידה 1:5000

מחנה ת. גייטרסדורף - אדריכלים ותכנני ערים בע"מ

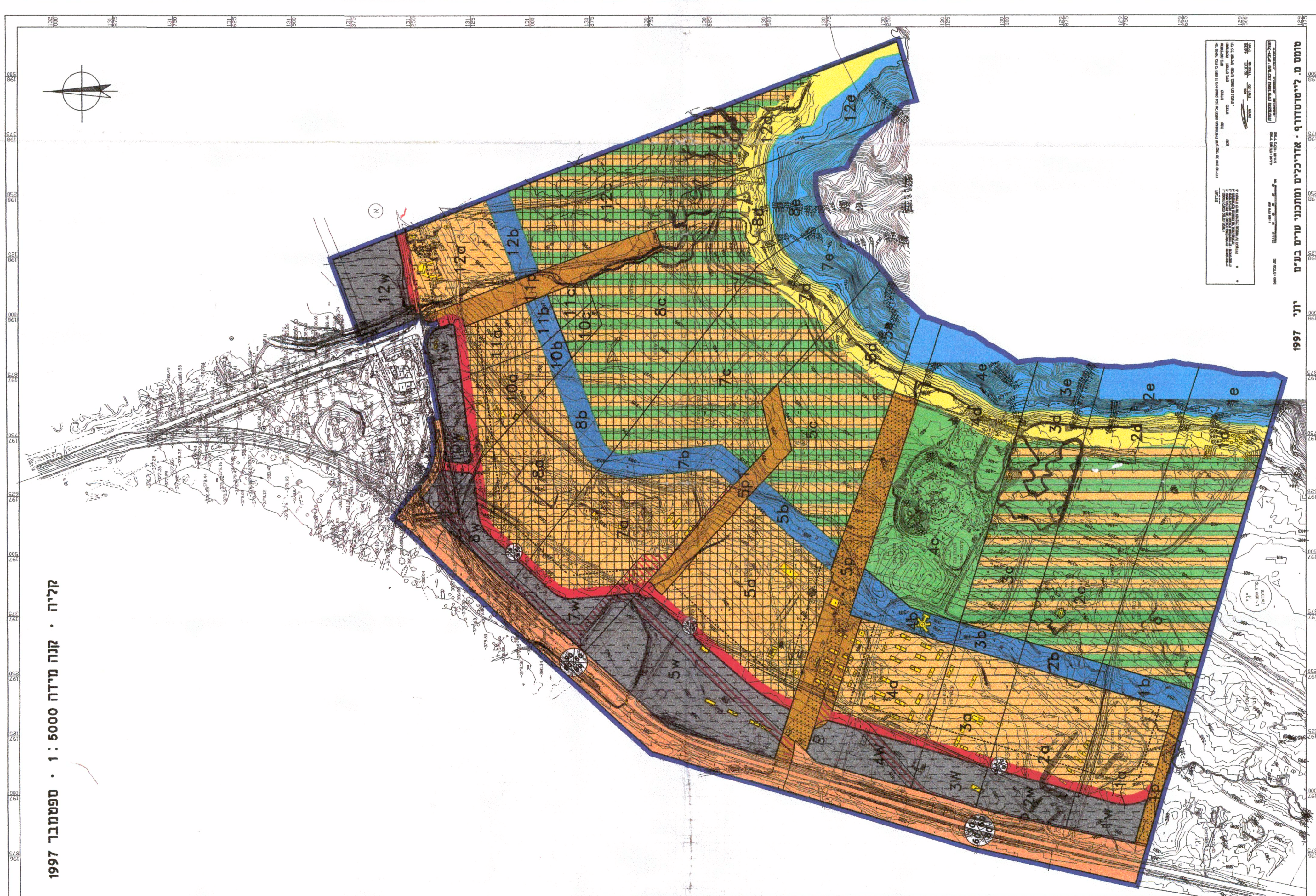
נובמבר 1996



מצב מוצע קנה מידה 1:5000

מחנה ת. גייטרסדורף - אדריכלים ותכנני ערים בע"מ

ינוי 1997



קליה . קנה מידה 1:5000 . ספטמבר 1997